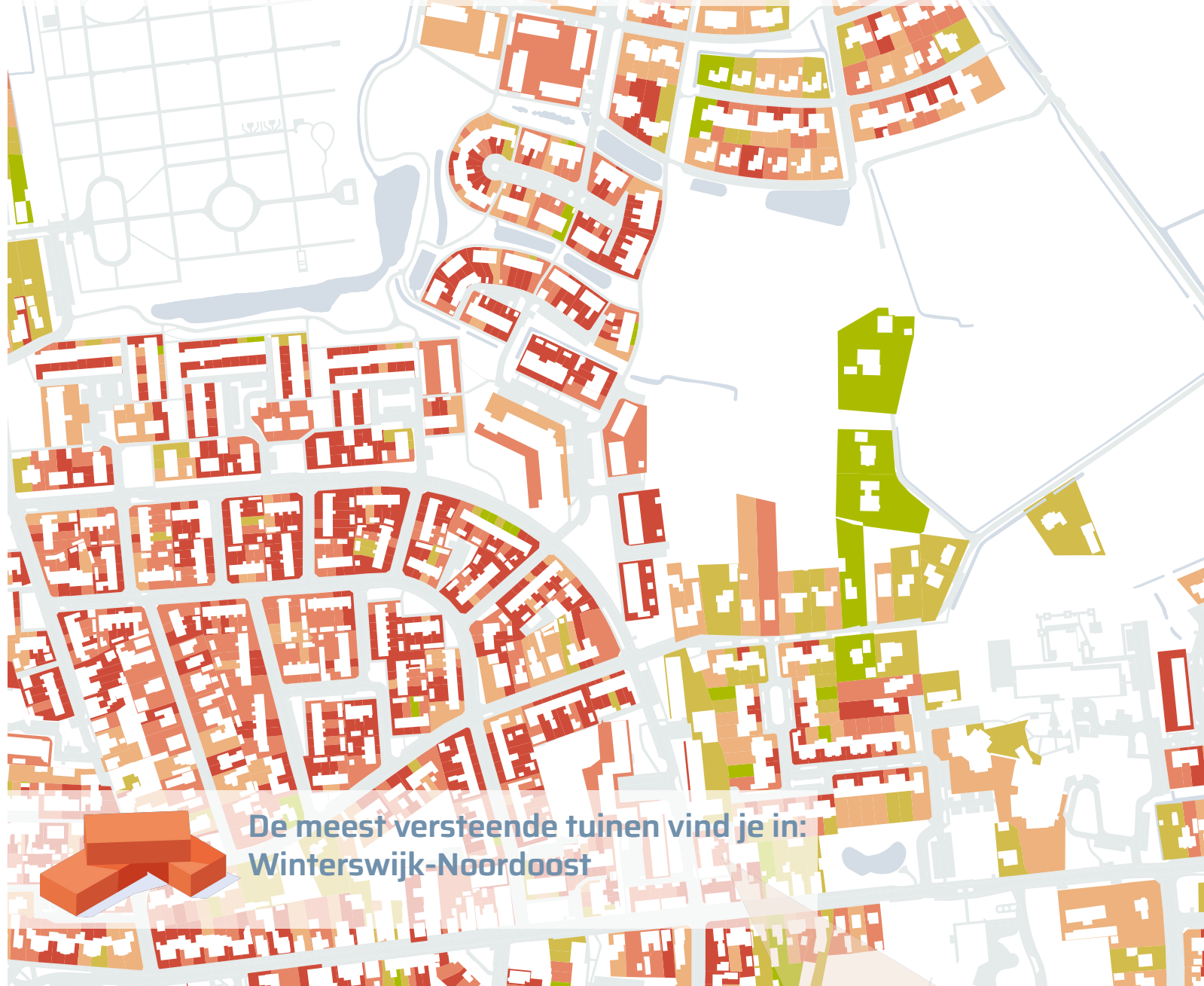




Impact van Tuinen

in gemeente Winterswijk



De meest versteende tuinen vind je in: Winterswijk-Noordoost

Legenda

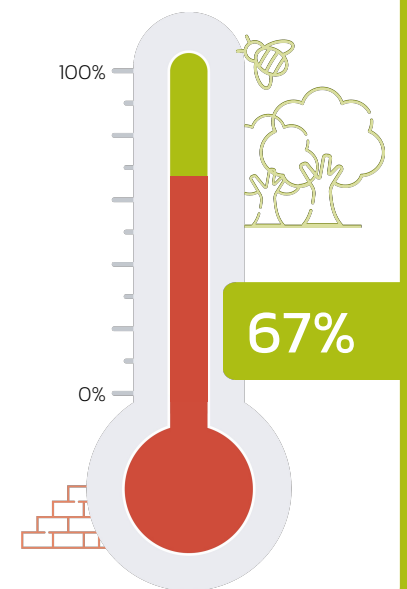
Percentage versteende tuinen

- minder dan 20%
- 20 - 40%
- 40 - 60%
- 60 - 80%
- meer dan 80%

Ondergrond

- Wegen
- Water

Versteningspercentage tuinen in de gemeente



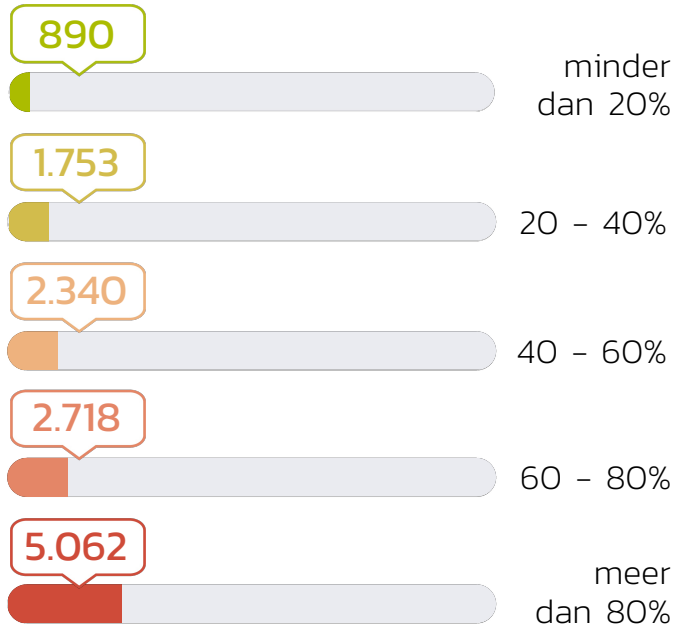
Tuinen in gemeente Winterswijk



Totaal tuinoppervlakte = 2.920.126 m²
Waarvan 1.257.413 m² versteend

Aantal tuinen

Verstening



Buurtoppervlak 1.520.000 m²
Oppervlakte percelen 672.000 m²

Oppervlakte groen
160.000 m²

Oppervlakte bebouwing
249.000 m²

Oppervlakte water
1.000 m²

Oppervlakte versterking
262.000 m²

